

RELATÓRIO DE VISITA TÉCNICA

A visita técnica foi realizada no dia 02 de Setembro de 2025, em um terreno localizado na rua Emerito Gonçalves, distrito do Ponto, Serra Preta-BA. O terreno possui conformação plana, sem contaminantes. Foram tiradas 25 fotos, conforme distribuição abaixo.



Imagem 01: Rua de acesso (Rua Emerito Gonçalves)



Imagem 02: Rua de acesso (Rua Emerito Gonçalves)



Imagem 03: Rede elétrica próxima ao terreno



Imagem 04: Acesso 01 (ao lado do Colégio Estadual Nossa Senhora de Lourdes)

ESTADO DA BAHIA
PREFEITURA MUNICIPAL DE SERRA PRETA
PODER EXECUTIVO
GABINETE DO PREFEITO




Imagem 05: Rua de acesso (Rua Emerito Gonçalves)
Imagem 06: Rua de acesso (Rua Emerito Gonçalves)





Imagem 07: Rua de acesso ao terreno
Imagem 08: Entrada do terreno



ESTADO DA BAHIA
PREFEITURA MUNICIPAL DE SERRA PRETA
PODER EXECUTIVO
GABINETE DO PREFEITO




Imagem 09: Frente do terreno




Imagem 10: Lado do terreno



Imagem 11: Centro do terreno



Imagem 12: Centro do terreno

ESTADO DA BAHIA
PREFEITURA MUNICIPAL DE SERRA PRETA
PODER EXECUTIVO
GABINETE DO PREFEITO



Imagem 13: Fundo do terreno



Imagem 14: Fundo do terren



Imagem 15: Fundo do terreno




Imagem 16: Entrada de acesso ao fundo do terreno

ESTADO DA BAHIA
PREFEITURA MUNICIPAL DE SERRA PRETA
PODER EXECUTIVO
GABINETE DO PREFEITO



Imagem 17: Entrada de acesso ao fundo do terreno (ao lado do Complexo Educacional Professora Raulinda).



Imagem 18: Rede elétrica da rua Emérito Gonçalves



Imagem 19: Rua Emérito Gonçalves



Imagem 20: Rua Emérito Gonçalves



Imagem 21: Entrada de acesso aos fundos do terreno




Imagem 22: Rua Emérito Gonçalves



Imagem 23: Vista da entrada de acesso aos fundos do terreno a partir da rua Emérito Gonçalves



Imagem 24: Tampa de concreto da rede de esgoto



Imagem 25: Rua Emérito Gonçalves (em frente ao colégio Estadual Nossa Senhora de Lourdes)



Imagem 26: imagem de GPS do local do terreno (marcação em vermelho localizada aproximadamente no centro do terreno).


Felipe Rodrigues Vieira
CREA-BA: 052116751-5